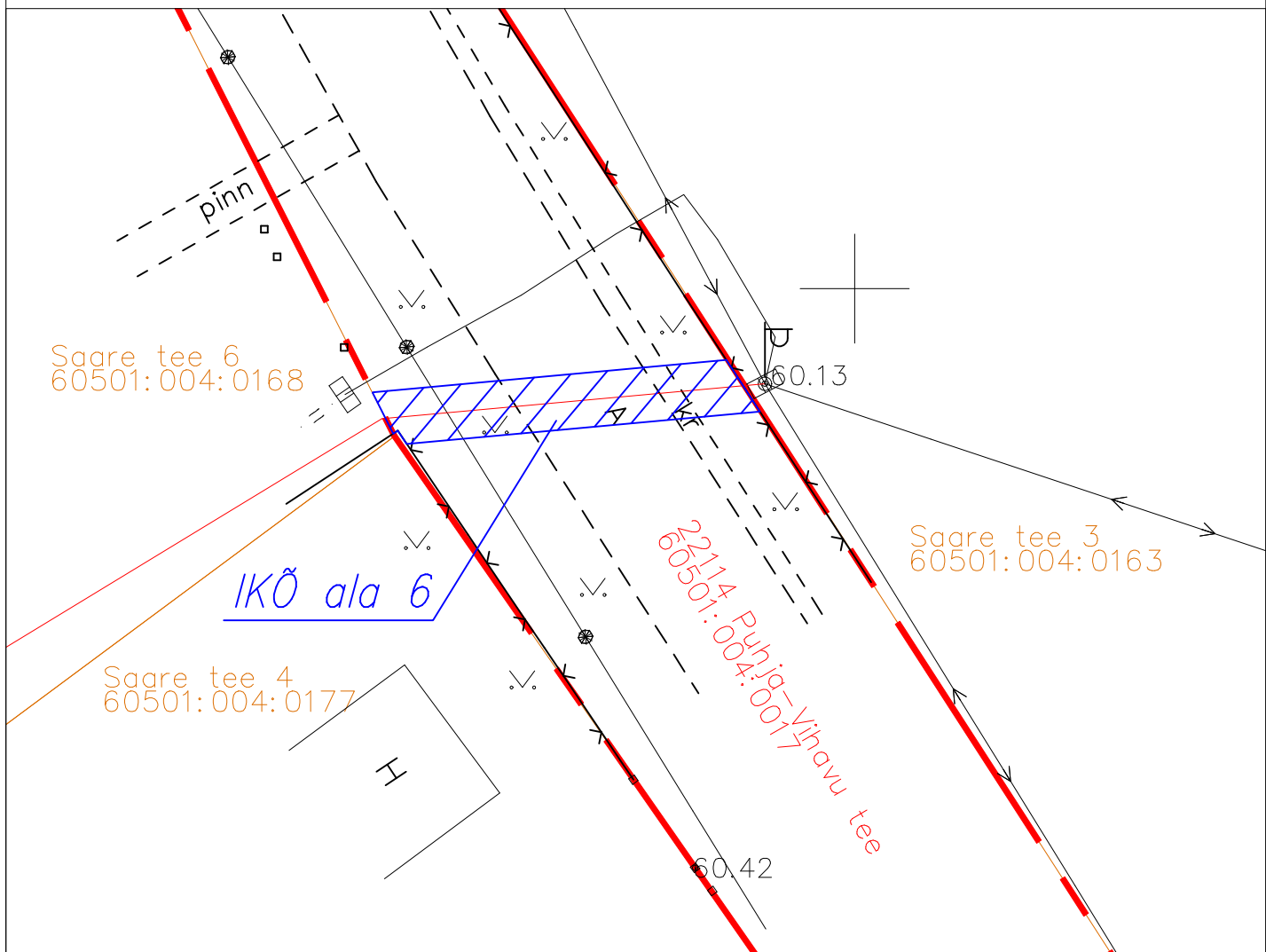


Projekt: NVA lahendused OÜ töö nr. VT1410


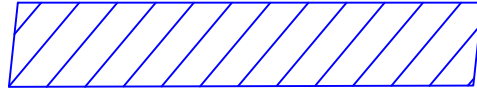


Passiivse elektroonilise side juurdepääsuvõrgu rajamine

Puhja alevik, Elva vald, Tartu maakond

Jrk nr	IKÕ ala nr (plaanil)	Kinnistu registriosa number	Katastriüksuse tunnus, nimi ja sihtotstarve	Asukoht riigitee (nr ja nimi) suhtes (lõigu algus ja lõpp km)	Ala pindala ruutmeetrites m <sup>2</sup>
1	6	5621350	60501:004:0017 22114 Puhja-Vihavu tee transpordimaa	22114 Puhja-Vihavu tee km 0.16 – 0.17	27 m <sup>2</sup>



### TINGMÄRGID:

-  - Lepingu objektiks olevate katastriüksuste piirid
-  - Isikliku kasutusõiguse ala
-  - Kinnistu piirid
-  - Projekteeritud side kliendiliin